


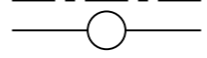




ASEMAKAAVAMERKINNÄT JA -MÄÄRÄYKSET

-  Puisto, jossa ympäristö säilytetään. Alueen olemassa oleva puisto on säilytettävä siten, että sallitaan vain maiseman hoidon kannalta tarpeelliset toimenpiteet, ja että puustoa täydennetään tarpeen mukaan uusintaistutuksilla.
-  3 m kaava-alueen rajan ulkopuolella oleva viiva.
-  Korttelin, korttelinosan ja alueen raja.
-  Risti merkinnän päällä osoittaa merkinnän poistamista.
- 33** Kaupunginosan numero.
- LAU** Kaupungin- tai kunnanosan nimi.
- TUOMAS GERDTIN** Kadun, tien, katuaukion, torin, puiston tai muun yleisen alueen nimi.
-  Johtoa varten varattu alueen osa.
-  Säilytettävä/istutettava puurivi.
-  Muistomerkki.

YLEISET MÄÄRÄYKSET

Alueella on kielletty sellainen rakentaminen ja muut toimenpiteet, joista voi aiheutua ympäristönsuojelulain (pohjaveden pilaamiskielto ja maaperän pilaamiskielto) tarkoittamia seuraamuksia. Toimenpiteet, joista voi aiheutua vesilain 3 luvun mukaisia seuraamuksia, kuten vaikutuksia pohjaveden laatuun tai määrään, ovat kiellettyjä ilman vesilain mukaista lupaa. Tehtäessä rakennustöitä pohjavesialueella, on kiinnitettävä erityistä huomiota pohjaveden pilaantumisen estämiseksi.

 LAPPEENRANNAN KAUPUNKI ELINVOIMA JA KAUPUNKIKEHITYS Kaupunkisuunnittelu	
ASEMAKAAVAN MUUTOS 33 LAURITSALA puistoalue	
Lappeenrannassa 10.6.2021 Maarit Pimiä, kaupunginarkkitehti	
Pohjakartta täyttää maankäyttö- ja rakennuslain 323/11.4.2014 vaatimukset	
Lappeenrannassa 1.2.2021 Riitta Ruutinen, kaupungeedeetti	
Tasokoordinaattijärjestelmä ETRS89 - GK28 Korkeusjärjestelmä N2000	
Vahvistanut	Ennakkokuuleminen 6.5 - 28.5.2021 Kaup.keh. Itk 16.6.2021 Nähtävillä Kaup.keh. Itk
Suunnittelija KK Mittakaava 1:1000	Piirtänyt KK Työ nro K2643